

Выписка из Единого государственного реестра недвижимости об основных характеристиках и зарегистрированных правах на объект недвижимости


Сведения об основных характеристиках объекта недвижимости

В Единый государственный реестр недвижимости внесены следующие сведения:

Раздел 1 Лист 1

|   |   |                   |                         |
|---|---|-------------------|-------------------------|
| Земельный участок   |   |                   |                         |
| вид объекта недвижимости  |   |                   |                         |
| Лист №1 Раздел 1  | Всего листов раздела 1: 1   | Всего разделов: 3 | Всего листов выписки: 3 |
| 24 октября 2020г.   |   |                   |                         |
| Кадастровый номер:  | 63:26:1309004:60  |                   |                         |
| Номер кадастрового квартала:  | 63:26:1309004   |                   |                         |
| Дата присвоения кадастрового номера:  | 18.06.2009  |                   |                         |
| Ранее присвоенный государственный учетный номер:                                      | данные отсутствуют  |                   |                         |
| Адрес (местоположение):   | Местоположение установлено относительно ориентира, расположенного в границах участка. Почтовый адрес ориентира: Самарская обл, Красноярский р-н, в границах ОАО "Красноярское".     |                   |                         |
| Площадь, м2:  | 13000 +/- 997.65  |                   |                         |
| Кадастровая стоимость, руб:   | 54210   |                   |                         |
| Кадастровые номера расположенных в пределах земельного участка объектов недвижимости: | данные отсутствуют  |                   |                         |
| Категория земель:   | Земли сельскохозяйственного назначения  |                   |                         |
| Виды разрешенного использования:  | для сельскохозяйственного назначения, для размещения объектов сельскохозяйственного назначения и сельскохозяйственных угодий  |                   |                         |
| Статус записи об объекте недвижимости:  | Сведения об объекте недвижимости имеют статус "актуальные"  |                   |                         |
| Особые отметки:   | Право (ограничение права, обременение объекта недвижимости) зарегистрировано на объект недвижимости с видом(-ами) разрешенного использования: Для сельскохозяйственного назначения. |                   |                         |
| Получатель выписки:   | Евсеев Сергей Николаевич  |                   |                         |

СПЕЦИАЛИСТ ПО ВЫДАЧЕ ДОКУМЕНТОВ

|                               |  |                    |
|-------------------------------|--|--------------------|
| полное наименование должности | подпись  | инициалы, фамилия  |
|                               |  | Кр. В. Ю. б. а. О. |

М.П.

Выписка из Единого государственного реестра недвижимости об основных характеристиках и зарегистрированных правах на объект недвижимости  
Сведения о зарегистрированных правах

|                          |                           |                   |                         |
|--------------------------|---------------------------|-------------------|-------------------------|
| Земельный участок        |                           |                   |                         |
| вид объекта недвижимости |                           |                   |                         |
| Лист №1 Раздел 2         | Всего листов раздела 2: 1 | Всего разделов: 3 | Всего листов выписки: 3 |
| 24 октября 2020г.        |                           |                   |                         |
| Кадастровый номер:       |                           | 63:26:1309004:60  |                         |

|   |   |                     |   |
|---|---|---------------------|---|
| 1 | Правообладатель (правообладатели):  | 1.1                 | Евсеев Сергей Николаевич, 23.11.1980, с. Девлезеркино Челно-Вершинского района Самарской области, Российская Федерация, СНИЛС 045-445-658 66<br>Паспорт гражданина Российской Федерации серия 36 06 №686314, выдан 29.05.2007, Отделением УФМС России по Самарской области в Красноярском районе<br>89277666660@mail.ru, Самарская область, Красноярский район, с. Белозерки, улица Дзержинского, дом 37, квартира 10 |
| 2 | Вид, номер и дата государственной регистрации права:  | 2.1                 | Собственность<br>63:26:1309004:60-63/088/2020-2<br>24.10.2020 10:38:18  |
| 3 | Документы-основания   | 3.1                 | Договор купли-продажи недвижимого имущества, Выдан 15.10.2020   |
| 4 | Ограничение прав и обременение объекта недвижимости:  | не зарегистрировано |   |
| 5 | Сведения о наличии решения об изъятии объекта недвижимости для государственных и муниципальных нужд:  | данные отсутствуют  |   |
| 6 | Сведения об осуществлении государственной регистрации сделки, права, ограничения права без необходимого в силу закона согласия третьего лица, органа: | данные отсутствуют  |   |

Специалист по выдаче документов

|                               |         |                   |
|-------------------------------|---------|-------------------|
| полное наименование должности | подпись | инициалы, фамилия |
|-------------------------------|---------|-------------------|



Кривобобов А.Д.

Выписка из Единого государственного реестра недвижимости об основных характеристиках и зарегистрированных правах на объект недвижимости

Описание местоположения земельного участка

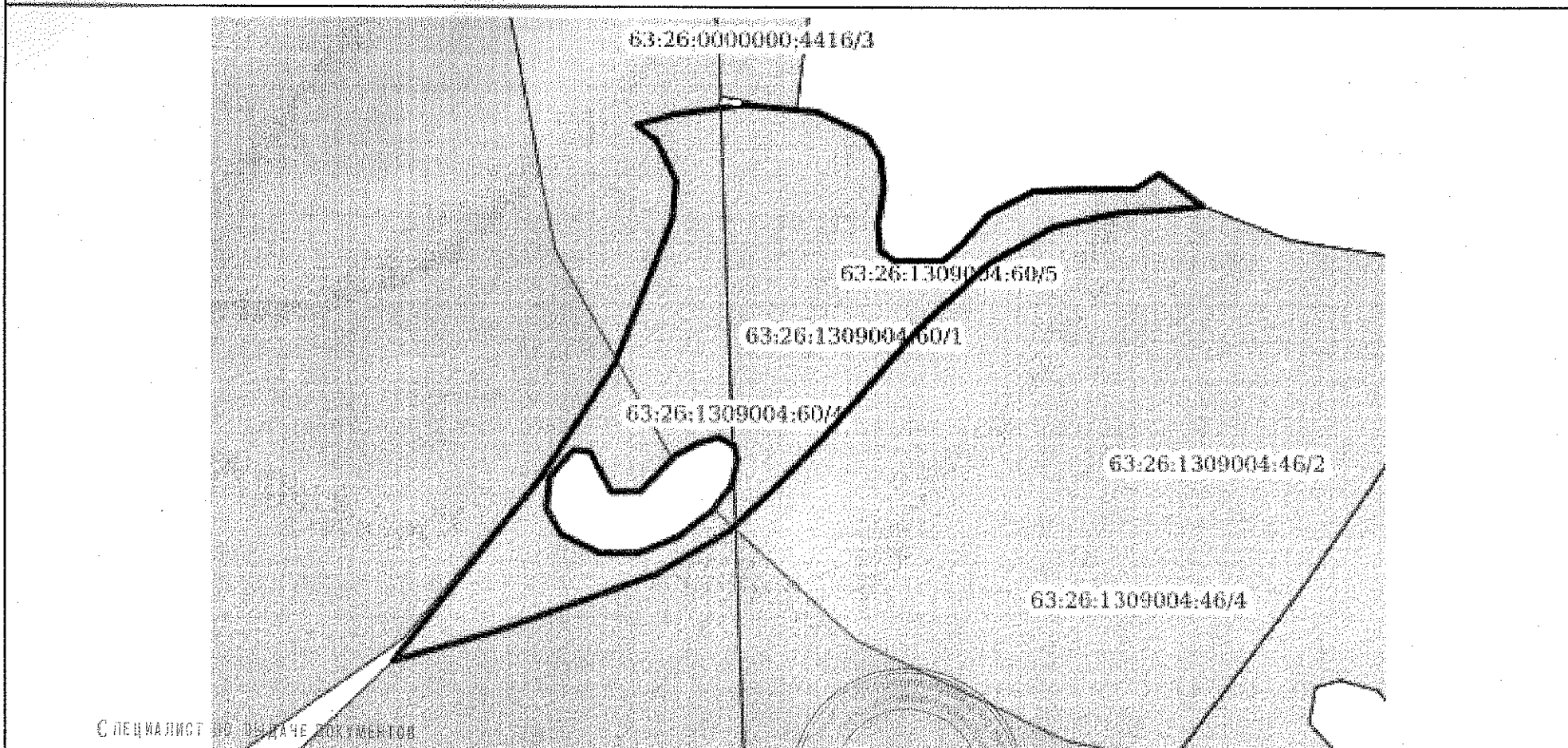
|                          |  |  |  |
|--------------------------|--|--|--|
| Земельный участок        |  |  |  |
| вид объекта недвижимости |  |  |  |

|                  |                           |                   |                         |
|------------------|---------------------------|-------------------|-------------------------|
| Лист №1 Раздел 3 | Всего листов раздела 3: 1 | Всего разделов: 3 | Всего листов выписки: 3 |
|------------------|---------------------------|-------------------|-------------------------|

24 октября 2020г.

Кадастровый номер: 63:26:1309004:60

План (чертеж, схема) земельного участка




С П Е Ц И А Л И С Т    В И Д    О Ф И С А Ч Е    Д О К У М Е Н Т О В

Масштаб 1:2000      Условные обозначения:

«    »    20    г.

|                               |         |                   |
|-------------------------------|---------|-------------------|
| полное наименование должности | подпись | инициалы, фамилия |
|-------------------------------|---------|-------------------|



*Крибцова И.О.*

М.П.