

Выписка из Единого государственного реестра недвижимости об основных характеристиках и зарегистрированных правах на объект недвижимости

Сведения об основных характеристиках объекта недвижимости


В Единый государственный реестр недвижимости внесены следующие сведения:

Раздел 1 Лист 1

Земельный участок	
вид объекта недвижимости	
Лист №1 Раздел 1	Всего листов раздела 1: 1
Всего разделов: 3	Всего листов выписки: 3
24 октября 2020г.	
Кадастровый н/слер:	63:26:1309004:57
Номер кадастрового квартала:	63:26:1309004
Дата присвоения кадастрового номера:	18.06.2009
Ранее присвоенный государственный учетный номер:	данные отсутствуют
Адрес (местоположение):	Местоположение установлено относительно ориентира, расположенного в границах участка. Почтовый адрес ориентира: Самарская обл, Красноярский р-н, в границах ОАО "Красноярское".
Площадь, м2:	4000 +/- 553.4
Кадастровая стоимость, руб:	11880
Кадастровые номера расположенных в пределах земельного участка объектов недвижимости:	данные отсутствуют
Категория земель:	Земли сельскохозяйственного назначения
Виды разрешенного использования:	для сельскохозяйственного назначения, для размещения объектов сельскохозяйственного назначения и сельскохозяйственных угодий
Статус записи об объекте недвижимости:	Сведения об объекте недвижимости имеют статус "актуальные"
Особые отметки:	Право (ограничение права, обременение объекта недвижимости) зарегистрировано на объект недвижимости с видом(-ами) разрешенного использования: Для сельскохозяйственного назначения.
Получатель выписки:	Евсеев Сергей Николаевич

СПЕЦИАЛИСТ ПО ВЫДАЧЕ ДОКУМЕНТОВ

полное наименование должности	подпись	инициалы, фамилия
-------------------------------	---------	-------------------



Кривцова И.О.


Выписка из Единого государственного реестра недвижимости об основных характеристиках и зарегистрированных правах на объект недвижимости
Сведения о зарегистрированных правах

Земельный участок
вид объекта недвижимости

Лист №1 Раздел 2	Всего листов раздела 2: 1	Всего разделов: 3	Всего листов выписки: 3
24 октября 2020г.			
Кадастровый номер:		63:26:1309004:57	

1	Правообладатель (правообладатели):	1.1	Евсеев Сергей Николаевич, 23.11.1980, с. Девлезеркино Челно-Вершинского района Самарской области, Российская Федерация, СНИЛС 045-445-658 66 Паспорт гражданина Российской Федерации серия 36 06 №686314, выдан 29.05.2007, Отделением УФМС России по Самарской области в Красноярском районе 89277666660@mail.ru, Самарская область, Красноярский район, с. Белозерки, улица Дзержинского, дом 37, квартира 10
2	Вид, номер и дата государственной регистрации права:	2.1	Собственность 63:26:1309004:57-63/088/2020-2 24.10.2020 10:38:18
3	Документы-основания	3.1	Договор купли-продажи недвижимого имущества, Выдан 15.10.2020
4	Ограничение прав и обременение объекта недвижимости:	не зарегистрировано	
5	Сведения о наличии решения об изъятии объекта недвижимости для государственных и муниципальных нужд:	данные отсутствуют	
6	Сведения об осуществлении государственной регистрации сделки, права, ограничения права без необходимого в силу закона согласия третьего лица, органа:	данные отсутствуют	

СПЕЦИАЛИСТ ПО ВЫДАЧЕ ДОКУМЕНТОВ

полное наименование должности	ПОДПИСЬ	ИНИЦИАЛЫ, ФАМИЛИЯ
		Кривошея И.О.



М.П.

листка из Единого государственного реестра недвижимости об основных характеристиках и зарегистрированных правах на объект недвижимости

Описание местоположения земельного участка

Земельный участок

вид объекта недвижимости

Лист №1 Раздел 3

Всего листов раздела 3: 1

Всего разделов: 3


Всего листов выписки: 3

24 октября 2020г.

Кадастровый номер:

63:26:1309004:57

План (чертеж, схема) земельного участка



Масштаб 1:2000

Условные обозначения:

СПЕЦИАЛИСТ ПО ВЫДАЧЕ ДОКУМЕНТОВ

полное наименование должности

подпись

инициалы, фамилия

«__» ____ 20__ г.

М.П.